

Управление Федеральной службы государственной регистрации, кадастра и картографии по Хабаровскому краю
полное наименование органа регистрации прав

Выписка из Единого государственного реестра недвижимости об основных характеристиках и зарегистрированных правах на объект недвижимости


Сведения об основных характеристиках объекта недвижимости

В Единый государственный реестр недвижимости внесены следующие сведения:

Раздел I Лист I

Земельный участок			
вид объекта недвижимости			
Лист № 1 раздела I	Всего листов раздела I: 1	Всего разделов: 3	Всего листов выписки: 4
11.10.2022г.			
Кадастровый номер:	27:06:0020630:229		

Номер кадастрового квартала:	27:06:0020630
Дата присвоения кадастрового номера:	18.04.2007
Ранее присвоенный государственный учетный номер:	данные отсутствуют
Адрес:	Хабаровский край, р-н Вяземский, с. Венюково, ул. Кооперативная 17
Площадь, м2:	3257.05 +/- 9.1
Кадастровая стоимость, руб:	790258.04
Кадастровые номера расположенных в пределах земельного участка объектов недвижимости:	27:06:0000000:836, 27:06:0020630:252, 27:06:0020630:498
Категория земель:	Земли населенных пунктов
Виды разрешенного использования:	Дошкольное, начальное и среднее общее образование
Статус записи об объекте недвижимости:	Сведения об объекте недвижимости имеют статус "актуальные, ранее учтенные"
Особые отметки:	данные отсутствуют
Получатель выписки:	Усенко Александр Юрьевич (представитель правообладателя), Правообладатель: АДМИНИСТРАЦИЯ ВЯЗЕМСКОГО МУНИЦИПАЛЬНОГО РАЙОНА ХАБАРОВСКОГО КРАЯ


полное наименование должности	 ДОКУМЕНТ ПОДПИСАН ЭЛЕКТРОННОЙ ПОДПИСЬЮ	инициалы, фамилия
	Сертификат: 64575127406433833109200328139839306366 Владелец: ФЕДЕРАЛЬНАЯ СЛУЖБА ГОСУДАРСТВЕННОЙ РЕГИСТРАЦИИ, КАДАСТРА И КАРТОГРАФИИ Действителен с 17.05.2022 по 10.08.2023	

Выписка из Единого государственного реестра недвижимости об основных характеристиках и зарегистрированных правах на объект недвижимости


Сведения о зарегистрированных правах

Земельный участок			
вид объекта недвижимости			
Лист № 1 раздела 2	Всего листов раздела 2: 2	Всего разделов: 3	Всего листов выписки: 4
11.10.2022г.			
Кадастровый номер:		27:06:0020630:229	

1	Правообладатель (правообладатели):	1.1	Муниципальное бюджетное дошкольное образовательное учреждение детский сад с. Аван Вяземского муниципального района Хабаровского края, ИНН: 2711004207
2	Вид, номер, дата и время государственной регистрации права:	2.1	Постоянное (бессрочное) пользование 27:06:0020630:229-27/020/2022-4 11.10.2022 05:37:50
4	Сведения об осуществлении государственной регистрации сделки, права, ограничения права без необходимого в силу закона согласия третьего лица, органа:	4.1	данные отсутствуют
5	Ограничение прав и обременение объекта недвижимости: не зарегистрировано		
1	Правообладатель (правообладатели):	1.2	Вяземский муниципальный район Хабаровского края
2	Вид, номер, дата и время государственной регистрации права:	2.2	Собственность 27-27-06/002/2007-313 24.05.2007 00:00:00
4	Сведения об осуществлении государственной регистрации сделки, права, ограничения права без необходимого в силу закона согласия третьего лица, органа:	4.2	данные отсутствуют
5	Ограничение прав и обременение объекта недвижимости: не зарегистрировано		

полное наименование должности	 ДОКУМЕНТ ПОДПИСАН ЭЛЕКТРОННОЙ ПОДПИСЬЮ	инициалы, фамилия
	Сертификат: 64575127400433833109200328109839406360 Владелец: ФЕДЕРАЛЬНАЯ СЛУЖБА ГОСУДАРСТВЕННОЙ РЕГИСТРАЦИИ, КАДАСТРА И КАРТОГРАФИИ Действителен с 17.05.2022 по 19.08.2023	

Земельный участок вид объекта недвижимости		
Лист № 2 раздела 2	Всего листов раздела 2: 2	Всего разделов: 3
11.10.2022г.		
Кадастровый номер:	27:06:0020630:229	
6	Заявленные в судебном порядке права требования:	данные отсутствуют
7	Сведения о возражении в отношении зарегистрированного права:	данные отсутствуют
8	Сведения о наличии решения об изъятии объекта недвижимости для государственных и муниципальных нужд:	данные отсутствуют
9	Сведения о невозможности государственной регистрации без личного участия правообладателя или его законного представителя:	данные отсутствуют
10	Правопритязания и сведения о наличии поступивших, но не рассмотренных заявлений о проведении государственной регистрации права (перехода, прекращения права), ограничения права или обременения объекта недвижимости, сделки в отношении объекта недвижимости:	отсутствуют
11	Сведения о невозможности государственной регистрации перехода, прекращения, ограничения права на земельный участок из земель сельскохозяйственного назначения:	данные отсутствуют

полное наименование должности	 ДОКУМЕНТ ПОДПИСАН ЭЛЕКТРОННОЙ ПОДПИСЬЮ	инициалы, фамилия
	Сертификат: 64575127400433833109200328139839300360 Владелец: ФЕДЕРАЛЬНАЯ СЛУЖБА ГОСУДАРСТВЕННОЙ РЕГИСТРАЦИИ, КАДАСТРА И КАРТОГРАФИИ Действителен с 17.05.2012 по 10.08.2023	

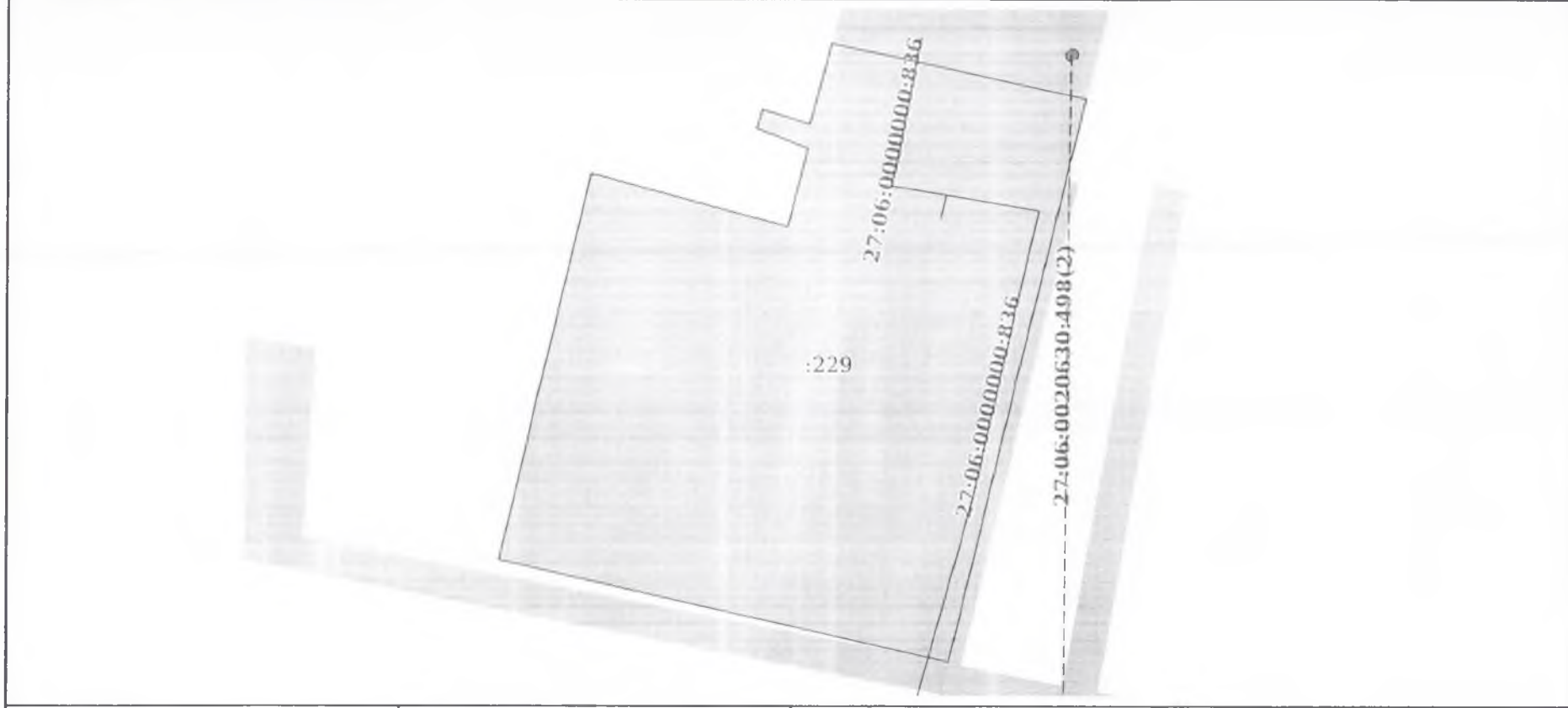
Выписка из Единого государственного реестра недвижимости об основных характеристиках и зарегистрированных правах на объект недвижимости
 Описание местоположения земельного участка

Земельный участок
 вид объекта недвижимости


Лист № 1 раздела 3	Всего листов раздела 3: 1	Всего разделов: 3	Всего листов выписки: 4
--------------------	---------------------------	-------------------	-------------------------

11.10.2022г.
 Кадастровый номер: 27:06:0020630:229

План (чертеж, схема) земельного участка



Масштаб 1:700 условные обозначения:

	 ДОКУМЕНТ ПОДПИСАН ЭЛЕКТРОННОЙ ПОДПИСЬЮ Сертификат: 64575127400433833109200328139839106360 Владелец: ФЕДЕРАЛЬНАЯ СЛУЖБА ГОСУДАРСТВЕННОЙ РЕГИСТРАЦИИ, КАДАСТРА И КАРТОГРАФИИ Действителен с 17.05.2022 по 10.08.2023	
полное наименование должности	инициалы, фамилия	